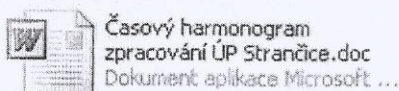


Vážený pane starosto,

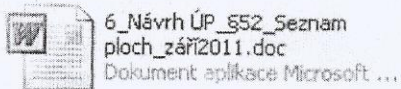
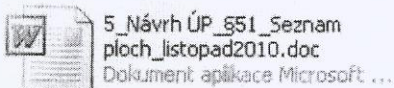
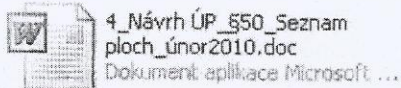
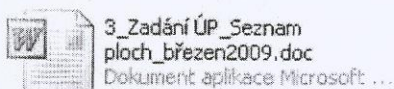
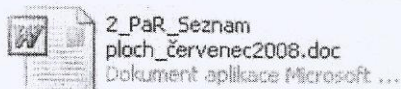
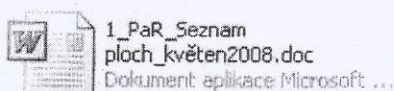
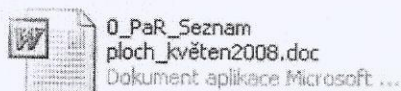
na základě požadavku Krajského úřadu Středočeského kraje – Ing. Tomáškové, ze dne 21.9.2011, ohledně podání zprávy tiskové kanceláři KÚSK a následně médiím jsme vypracovali níže uvedené dokumenty.

Bylo nutné vypracovat:

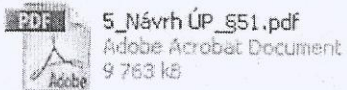
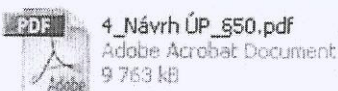
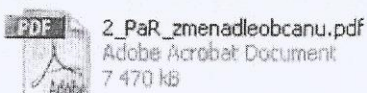

- časový harmonogram prací na ÚP Strančice



- seznamy všech variant navrhovaných ploch od Průzkumů a rozborů až po Návrh ÚP dle §52 Stavebního zákona (např. v jedné etapě se navrhované plochy měnily díky požadavkům obce několikrát) včetně čísla ploch, funkčního využití ploch a výměry ve formátu *.doc



- všechny varianty grafické dokumentace od Průzkumů a rozborů až po Návrh ÚP dle §52 Stavebního zákona odpovídající výše uvedeným seznamům ploch ve formátu *.pdf



- vyhodnocení stanoviska KÚSK dle §51 Stavebního zákona



Dopis KÚSK_651.docx
Dokument aplikace Microsoft ...
19 kB

- dále máme rozpracované porovnání ploch z původního platného ÚP a nově navrhovaných ploch novým ÚP. Zde bylo potřeba nejdříve vytvořit georeferencovaný scan původního ÚP, zdigitalizovat navrhované plochy z původního ÚP, k tomu se připojí plochy z nového ÚP, aby bylo vidět, k jakým došlo změnám (zmenšení plochy, zvětšení plochy, atd.)



Natransformovaný původní
ÚP.dgn
MicroStation DGN File



Porovnání původního a nového
ÚP.dgn
MicroStation DGN File



Veškeré výše uvedené práce vyžadovaly finanční nároky ve výši 30 000 Kč. Proto nám prosím sdělte, co máme dělat. Všechny práce jsou již vypracované (porovnání původního ÚP a nového ÚP je těsně před dokončením) a díky nim bylo nutné pozastavit jiné úkoly, které mají závazné termíny.